Koordinační vytyčovací situace od km 20,700 - do

Odstranění TOR na přejezdu P3919 v km 18,481 trati Studenec - Křižanov

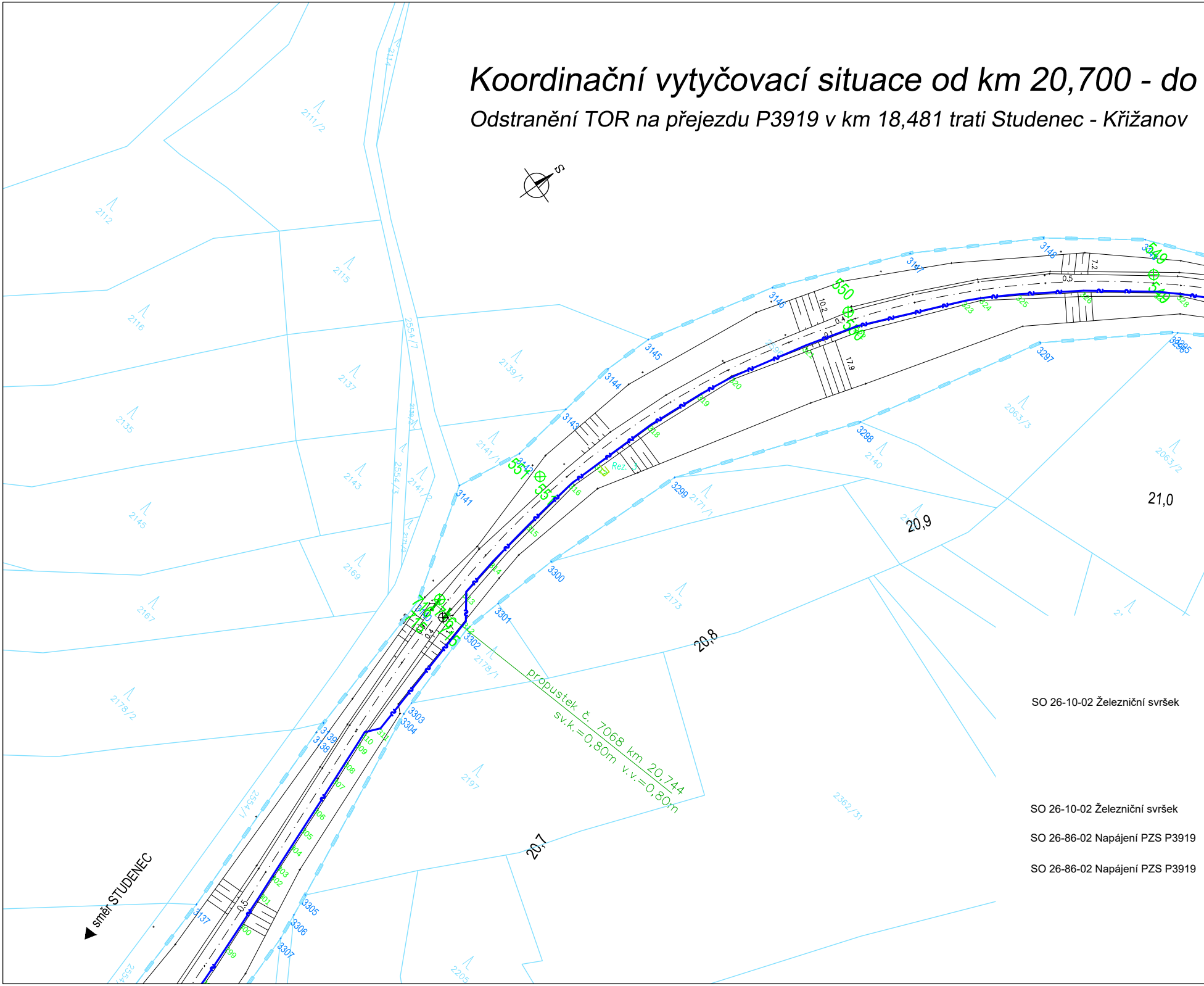
S
směr STUDENEC
20,7
20,8
20,9
21,0
propustek č. 7068 km 20,744
sv.k.=0,80m v.v.=0,80m
Rez. 1
549
550
551
552
0,5
0,4
10,2
17,9
7,2
2111/2
2112
2114
2115
2116
2135
2137
2139/1
2140
2141/1
2141/2
2143
2145
2167
2169
2171/1
2173
2178/1
2178/2
2197
2205
2554/7
2554/3
2554/1
2063/2
2063/3
2362/31
3137
3138
3139
3141
3142
3143
3144
3145
3146
3147
3148
3297
3298
3299
3300
3301
3302
3303
3304
3305
3306
3307
SO 26-10-02 Železniční svršek
SO 26-10-02 Železniční svršek
SO 26-86-02 Napájení PZS P3919
SO 26-86-02 Napájení PZS P3919

km 21,900 M 1:1000

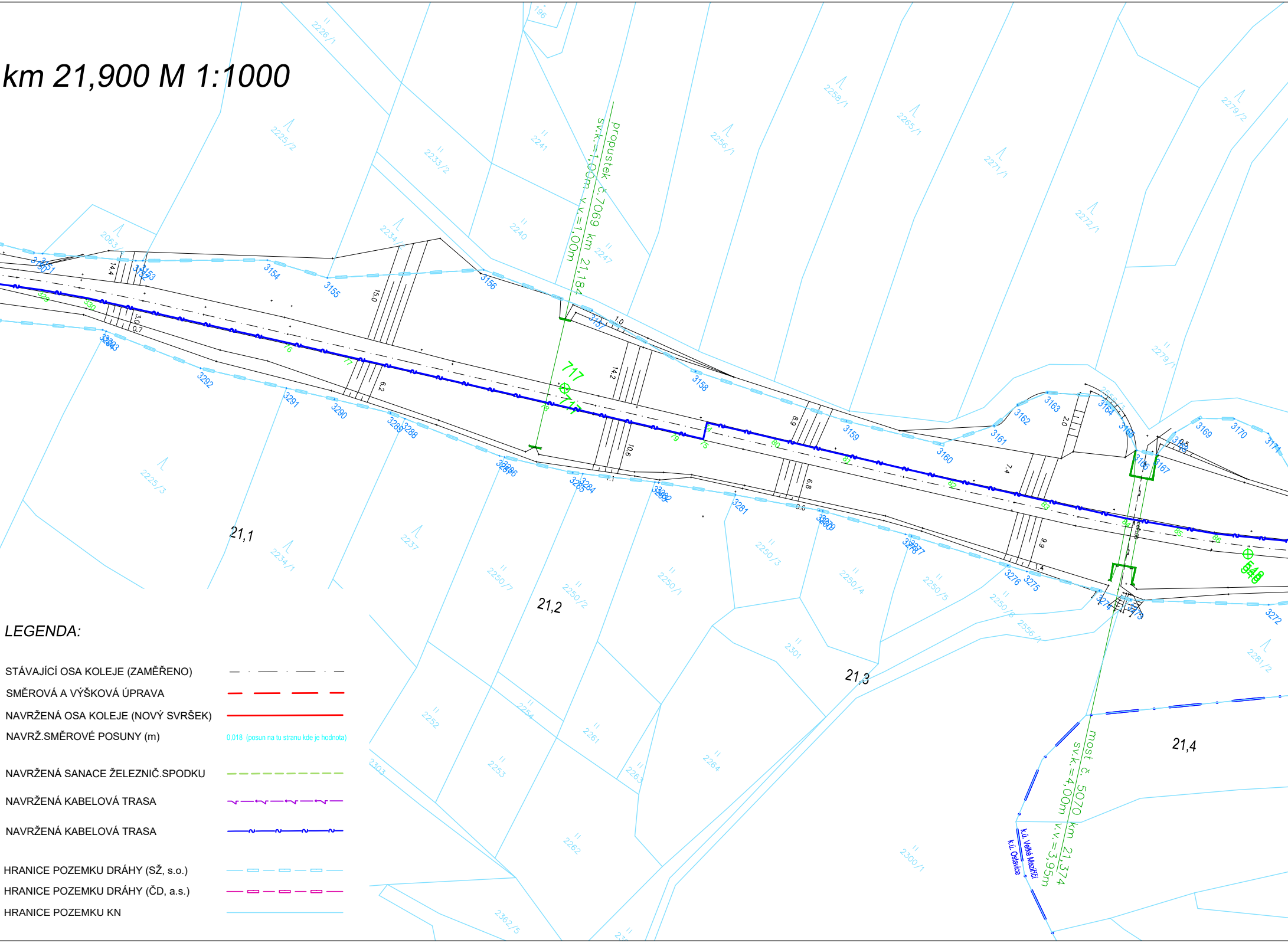
propustek č. 7069 km 21,184
sv.k.=1,00m v.v.=1,00m
most č. 5070 km 21,374
sv.k.=4,00m v.v.=3,95m
21,1
21,2
21,3
21,4
717
548
k.ú. Velké Meziříčí
k.ú. Oslavice
2226/1
2225/2
2233/2
2241
2256/1
2258/1
2265/1
2271/1
2272/1
2279/2
2279/1
2234/1
2240
2247
2225/3
2237
2250/7
2250/2
2250/1
2250/3
2250/4
2250/5
2250/6
2256/1
2281/2
2301
2252
2254
2261
2264
2253
2263
2262
2303
2362/5
2300/1
3154
3155
3156
3157
3158
3159
3160
3161
3162
3163
3164
3165
3166
3167
3168
3169
3170
3171
3272
3273
3274
3275
3276
3281
3284
3285
3286
3288
3289
3290
3291
3292
14.4
15.0
14.2
8.9
2.0
7.4
3.0
0.7
6.2
10.6
6.8
9.6
1.0
1.4
0.6

LEGENDA:

STÁVAJÍCÍ OSA KOLEJE (ZAMĚŘENO)	— · — · —
SMĚROVÁ A VÝŠKOVÁ ÚPRAVA	— — — —
NAVRŽENÁ OSA KOLEJE (NOVÝ SVRŠEK)	———
NAVRŽ.SMĚROVÉ POSUNY (m)	0,018 (posun na tu stranu kde je hodnota)
NAVRŽENÁ SANACE ŽELEZNIČ.SPODKU	– – – – –
NAVRŽENÁ KABELOVÁ TRASA	—∿—∿—∿—
NAVRŽENÁ KABELOVÁ TRASA	—∿—∿—∿—
HRANICE POZEMKU DRÁHY (SŽ, s.o.)	—▭—▭—▭—
HRANICE POZEMKU DRÁHY (ČD, a.s.)	—▭—▭—▭—
HRANICE POZEMKU KN	———

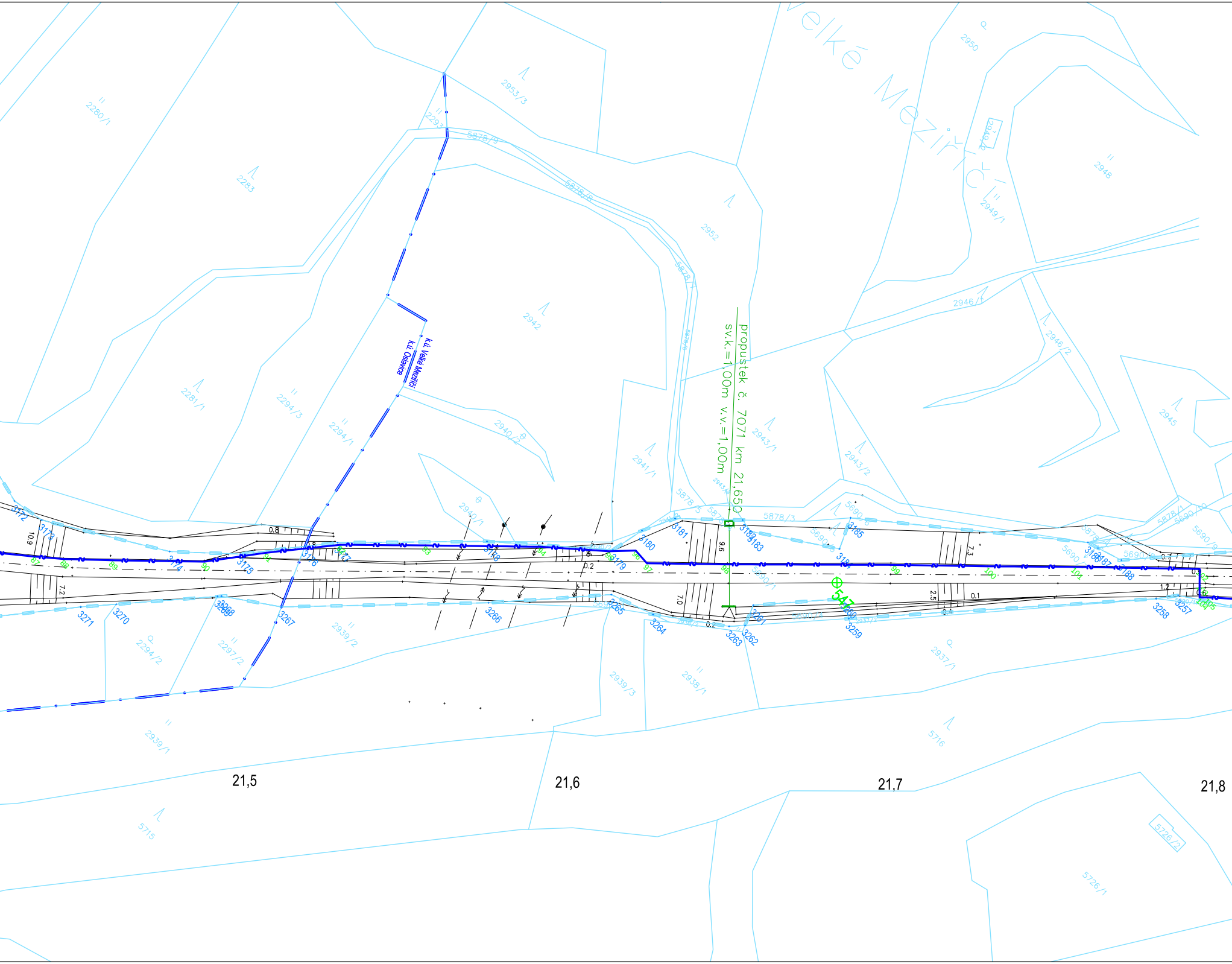
Velké Meziříčí
k.ú. Velké Meziříčí
k.ú. Oslavice
propustek č. 7071 km 21,650
sv.k.=1,00m v.v.=1,00m
547
21,5
21,6
21,7
21,8
2280/1
2283
2281/1
2294/3
2294/1
2953/3
5878/3
2942
2940/2
2940/1
2952
2941/1
2943/1
2943/2
2950
2949/2
2949/1
2948
2946/1
2946/2
2945
5690/6
5690/1
5690/9
2939/2
2939/1
2939/3
2938/1
2937/1
2294/2
2297/2
5716
5715
5726/1
5726/2
3172
3173
3174
3175
3176
3177
3178
3179
3180
3181
3182
3183
3184
3185
3186
3187
3188
3257
3258
3259
3260
3261
3262
3263
3264
3265
3266
3267
3268
3269
3270
3271
0.8
10.9
7.2
0.2
9.6
7.0
7.3
2.5
0.1
1.2
0.7

LEGENDA STÁVAJÍCÍCH INŽ.SÍTÍ :

- SPRÁVA ŽELEZNIC, SSZT
- SPRÁVA ŽELEZNIC, SEE
- ČD Telematika
- CETIN - KABELOVÉ TRASY
- EON - VN, VVN VEDENÍ ZEMNÍ
- EON - NN VEDENÍ ZEMNÍ
- VAS - VODOVOD
- PRVNÍ TELEFONNÍ
- VAS - KANALIZACE
- KANALIZACE (MIMO VAS)
- VODOVOD (MIMO VAS)
- STL PLYN (GASNET)
- NEJ.CZ
- ITSELF

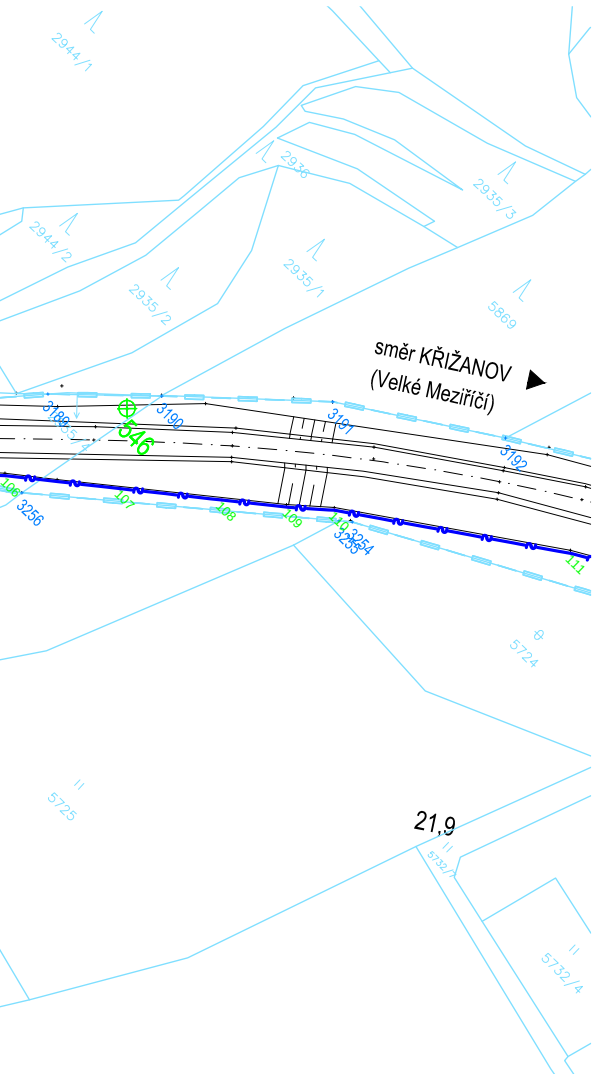
2944/1
2936
2935/3
2944/2
2935/2
2935/1
5869
směr KŘIŽANOV
(Velké Meziříčí)
3189
3190
3191
3192
546
106
3256
107
108
109
110
3254
3255
111
5724
5725
21,9
5732/1
5732/4

Ministerstvo dopravy
Státní fond dopravní infrastruktury

Orientační schéma:

Razítko oprávněné osoby:

Podpis: Datum:

Revize:	Datum:	Popis:	Kontroloval:
000	15.2.2021	Definitivní odevzdání dokumentace	Radek Kverek, DiS
P001	12.2020	Dokumentace k připomínkám	Radek Kverek, DiS

Stavebník/Investor: **Správa železnic, státní organizace**
Adresa: Dlážděná 1003/7, 110 00 Praha 1
Zástupce investora: Stavební správa východ
Adresa: Nerudova 773/1, 779 00 Olomouc

SPRÁVA ŽELEZNIC

Zhotovitel stavby: **DMC Havlíčkův Brod s.r.o.**
Adresa: Průmyslová 941, 580 01 Havlíčkův Brod
Kontakt: T: +420 569 400 513
E: blaha@dmchb.cz

DMC Havlíčkův Brod

Zhotovitel objektu: **DMC Havlíčkův Brod s.r.o.**
Adresa: Průmyslová 941, 580 01 Havlíčkův Brod
Kontakt: T: +420 569 400 513
E: blaha@dmchb.cz

DMC Havlíčkův Brod

Hlavní projektant (HIP):	Specialista:	Odpovědný projektant:	Zpracovatel:
Ing. Pavel Bláha	[Specialista]	Ing. Pavel Bláha	Ing. Pavel Bláha

Název stavby/akce: **Odstranění TOR na přejezdu P3919 v km 18,481 trati Studenec - Křižanov**

Označení (S-kód): S621900230
Označení zhotovitele: č.zak. 20052
Název části: Vytyčovací síť
Označení části: N.2.4.
Název objektu: -
Označení objektu/komplexu: -
Název přílohy: Vytyčovací síť a obvod stavby
Název dílčí části přílohy: od km 20,700 - do km 21,900
Číslo přílohy: - **004**
Paré:
Kraj: Vysočina
Katastrální území: Oslavička, Oslavice, Velké Meziříčí
TUDU: 1261 06

Stupeň dokumentace:	Datum zpracování:	Formáty:	Měřítko:
DSP	12.2020	7 x A4	1:1000

S-kód:										Stupeň dokumentace:					Část:						Objekt:									Podobjekt:			Příloha:						Revize:			
6	S	2	1	9	0	0	2	3	0	_	D	S	P	X	_	N	2	4	X	X	_	X	X	X	X	X	X	X	X	_	X	X	_	X	_	0	0	4	_	0	0	0

[Prostor pro další informace]